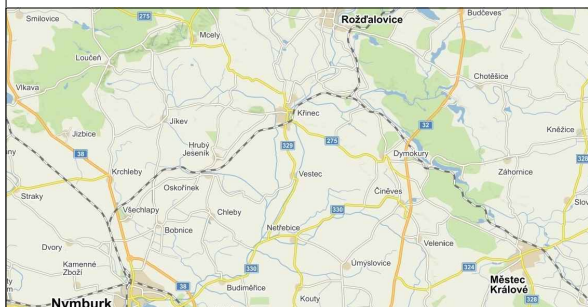




EVROPSKÁ UNIE  
Evropské strukturální a investiční fondy  
Operační program Doprava

Ministerstvo dopravy  
Státní fond dopravní  
infrastruktury






Razítko oprávněné osoby:

Podpis:

Datum:

Revize:	Datum:	Popis:	Kontroloval:
[000]	22.03.2021	Dokumentace k připomínkám	Ing. Petr Prchal

Stavebník/Investor:	<b>Správa železnic, státní organizace</b>	
Adresa:	Dlážděná 1003/7, 110 00 Praha 1	
Zástupce investora:	Stavební správa východ	
Adresa:	Nerudova 773/1; 779 00 Olomouc	

Zhotovitel projektu:	<b>PRODIN, a.s.</b>			
Adresa:	K Vápence 2745, 530 02 Pardubice - Zelené Předměstí			
Kontakt:	T: +420 466 055 111 E: info@prodin.cz			
Zhotovitel objektu:	<b>PRODIN, a.s.</b>			
Adresa:	K Vápence 2745, 530 02 Pardubice - Zelené Předměstí			
Kontakt:	T: +420 466 055 111 E: info@prodin.cz			
Hlavní projektant (HIP):	Specialista:	Odpovědný projektant:	Zpracovatel:	
Ing. Petr Prchal	[-]	Ing. Petr Prchal	Ing. Petr Prchal	

Název stavby/akce:	<b>Rekonstrukce nástupiště na zastávce Leděčky</b>			Označení (S-kód): S622000174
				Označení zhotovitele: 3110-20-126
Název části:	<b>Inženýrské objekty</b>			Označení části: D.2.1
Název objektu:	Železniční svršek			Označení objektu/komplexu: <b>SO 11-10-01</b>
Název přílohy:	Návrh zajišťovacích značek			Číslo přílohy: <b>[1][002]</b>
Název dílčí části přílohy:	[-]			Paré:
Kraj:	Katastrální území:	TUDU:		
Středočeský	Ledečky [679771]	1421 18		
Stupeň dokumentace:	Datum zpracování:	Formáty:	Měřítko:	
DUSP+PDPS	22.03.2021	A4	[-]	

S-kód: 6 2 2 0 0 0 1 7 4 - P D P S - D 2 1 1 X - S O 1 1 1 0 0 1 - X X - 1 - 0 0 2 - 0 0 0  
[Prostor pro další informace]

NÁVRH OSAZENÍ ZAJIŠŤOVACÍCH ZNAČEK							
TÚDÚ: 1421 18				Kolej: 1	Km od: 15,950 000	Km do: 16,245 736	
Označení zajišťovací značky	Staničení	Vzdálenost mezi zaj. značkami	<sup>o</sup> Vzdálenost osa - zaj. značka	<sup>v</sup> Rozdíl TK - zaj. značka	Typ značky	Umístění značky	Poznámka
	[ km ]	[ m ]	[ m ]	[ mm ]	-	-	
ZZ001	15,950000		-3,200	+200	K	konzola na kovovém sloupku	LN1
ZZ002	16,049071	99,1	-3,200	+200	K	konzola na kovovém sloupku	LN2
ZZ003	16,125003	75,9	-3,100	+200	K	konzola na kovovém sloupku	ZP
ZZ004	16,158300	33,3	3,200	+200	K	konzola na kovovém sloupku	BS001/LN3
ZZ005	16,191600	33,3	3,200	+200	K	konzola na kovovém sloupku	BS002/LN4
ZZ006	16,225043	33,4	3,200	+200	K	konzola na kovovém sloupku	ZO
ZZ007	16,245736	20,7	3,200	+200	K	konzola na kovovém sloupku	KÚ/VB

Před realizací stavby je třeba návrh umístění značek upřesnit pochůzkou v terénu a schválit zástupcem ST OŘ HK a SPPK.